

INFORME DIARIO DE MONITOREO DE MEDIOS*

*Vigilancia basada en eventos de interés epidemiológico mediante el monitoreo de medios abiertos de comunicación locales y nacionales.

Reporte de eventos:

Amenaza	Tema	Medio	Fecha	Resumen	Liga	Prioridad
Biológico	Clembuterol	El sol de Cuernavaca	25 agosto 2020	Tras darse a conocer la intoxicación de varias personas por consumo de carne contaminada por clembuterol, el director de Bienestar Social en Yecapixtla, Julio César Villalba, señaló que se busca adquirir pruebas rápidas para detectar clembuterol en la carne de los negocios así como en el ganado.	https://www.elsoldecuernavaca.com.mx/local/proteccion-ecologica-de-yecapixtla-5671843.html	Bajo
Biológico	Covid-19	El sol de Cuernavaca	25 agosto 2020	La Organización Mundial de la Salud (OMS) afirmó hoy que los informes que ha recibido hasta el momento sobre personas que se han reinfectado por Covid-19 son muy raros, tras conocerse el caso documentado de un hombre en Hong Kong que contrajo el virus dos veces.	https://www.elsoldecuernavaca.com.mx/doble-via/salud/casos-de-reinfectados-por-covid-19-son-muy-raros-oms-coronavirus-pandemia-epidemia-contagios-reinfecciones-5669576.html	Bajo
Biológico	Covid-19	El Diario de Morelos	25 agosto 2020	Reveló que el rebrote de COVID-19 en las últimas semanas se elevó a 80 casos, cuando anteriormente se reportaban 50 contagios.	https://www.diariodemorelos.com/noticias/alerta-confirman-rebote-de-casos-de-covid-19-en-cuernavaca	Bajo
Biológico	Clembuterol	La Unión	25 agosto 2020	La presencia de clembuterol en la carne destinada al consumo humano en su mayoría se debe a que la Sagarpa no realiza las pruebas necesarias a los hatos ganaderos, al escudarse en la falta de personal y materiales para realizar las pruebas pertinentes, aseguró Antolín Castro Castellanos, comerciante del mercado "Hermenegildo Galeana" de esta ciudad.	https://www.launion.com.mx/morelos/cuautla/noticias/166493-comerciantes-responsabilizan-a-la-sagarpa-por-carne-contaminada.html	Bajo
Biológico	Covid-19	La Unión	25 agosto 2020	Ante el incremento de casos de covid-19 en este municipio, autoridades sostuvieron una reunión con autoridades estatales, este martes, para diseñar estrategias que permitan disminuir los contagios.	https://www.launion.com.mx/morelos/zona-sur/noticias/166486-alerta-en-jojutla-por-incremento-de-casos-de-covid-19.html	Bajo
Biológico	Covid-19	La Jornada	25 agosto 2020	El alcalde de Jojutla Juan Ángel Flores Bustamante dio a conocer que si los casos confirmados por COVID-19 siguen, el municipio podría entrar al confinamiento nuevamente.	http://www.lajornadamorelos.com.mx/municipios/2020/08/26/26088/jojutla-en-riesgo-volver-al-confinamiento-sanitario	Bajo



SERVICIOS
DE SALUD



<http://ssm.gob.mx>



Servicios de Salud Morelos



@MorelosSalud

INFORME DE RIESGOS METEOROLOGICOS

Fuente: Servicio Meteorológico Nacional de México, CONAGUA.

LLUVIAS TORRENCIALES EN JALISCO, COLIMA, MICHOACÁN Y GUERRERO.

Para hoy, la **Depresión Tropical "Trece-E"**, ubicada al suroeste de las costas de Jalisco y Colima, originará fuerte ingreso de humedad hacia el occidente del territorio nacional, produciendo lluvias puntuales torrenciales en Jalisco, Colima y Michoacán, puntuales intensas en Nayarit y rachas de viento de 60 a 70 km/h con oleaje de 3 a 5 metros de altura significativa en las costas de Jalisco, Colima y Michoacán, así como rachas de 50 a 60 km/h y oleaje de 2 a 4 metros de altura significativa en las costas de Nayarit.

Por otro lado, la **onda tropical No. 31** recorrerá el sureste de México y producirá lluvias puntuales torrenciales en Guerrero y puntuales intensas en Oaxaca, Chiapas, Veracruz y Puebla.

Un **canal de baja presión** en el interior del país, en interacción con **inestabilidad en niveles altos de la atmósfera**, originarán lluvias puntuales fuertes a muy fuertes en el noroeste y centro del país, incluyendo el Valle de México.

El **flujo de humedad procedente del Mar Caribe**, generará lluvias en Campeche, Yucatán y Quintana Roo, con rachas de viento de 50 a 60 km/h en el norte y oriente de la Península de Yucatán.

Finalmente, un **sistema de alta presión** en niveles medios de la atmósfera, mantendrá temperaturas superiores a 45 °C en Baja California, Baja California Sur y Sonora.

Para mayor información sobre el Huracán "Laura", consultar:

<https://smn.conagua.gob.mx/es/pronosticos/avisos/aviso-de-ciclon-tropical-en-el-oceano-atlantico>

Para mayor información sobre la Depresión Tropical "Trece-E", consultar:

<https://smn.conagua.gob.mx/es/pronosticos/avisos/aviso-de-ciclon-tropical-en-el-oceano-pacifico>

Las lluvias podrían acompañarse de descargas eléctricas, posible caída de granizo y fuertes rachas de viento durante las tormentas. Además de incremento en los niveles de ríos y arroyos, desbordamientos, deslaves e inundaciones en zonas bajas.

Pronostico de Precipitación:

Lluvias fuertes con lluvias puntuales muy fuertes (50 a 75 mm) acompañadas de descargas eléctricas y granizadas: Sinaloa, Durango, Guanajuato, **Morelos**, Estado de México y Tabasco.

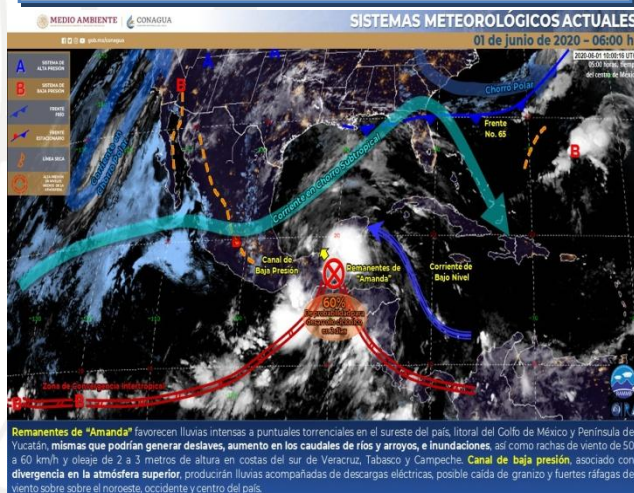
Pronostico de Temperaturas Máximas:

Temperaturas máximas de 35°C a 40°C: Chihuahua, Coahuila, Nuevo León, San Luis Potosí (oriente), Durango, Sinaloa, Chiapas, Tamaulipas, Veracruz (norte), Tabasco, Campeche, Yucatán y Quintana Roo.

Pronostico en región Mesa Central:

Cielo medio nublado por la mañana e incremento de nublados hacia la tarde con lluvias puntuales intensas en Puebla; muy fuertes en Guanajuato y **Morelos**; así como puntuales fuertes en Querétaro, Hidalgo y Tlaxcala, todas con descargas eléctricas y posible caída de granizo. Ambiente caluroso. Viento de dirección variable de 15 a 30 km/h en la región, con rachas de 50 km/h en Guanajuato, Querétaro e Hidalgo.

IMAGEN DE SATELITE



SERVICIOS
DE SALUD



<http://ssm.gob.mx>



Servicios de Salud Morelos



@MorelosSalud

INFORME DE MONITOREO VOLCÁNICO Y SISMOLÓGICO

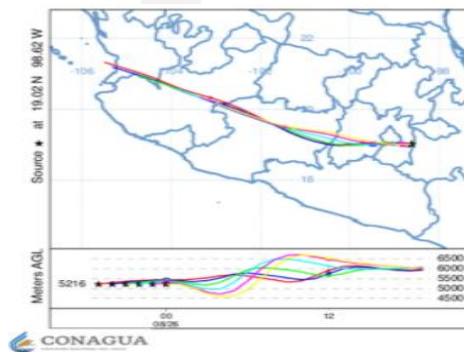
Fuente: Servicio Sismológico Nacional, UNAM. / Centro nacional de Prevención de Desastres (CENAPRED)-SEGOB, SENEAM-SCT y NOAA.

En las últimas 24 horas, mediante los sistemas de monitoreo del volcán Popocatepetl se identificaron **100 exhalaciones**. La mayor parte del tiempo no se contó con visibilidad. Adicionalmente se contabilizaron **5 minutos de tremor de baja amplitud**.

NIVEL DE ALERTA	SEMAFORO	AMARILLO-FASE 2	RECOMENDACIONES PARA LA FASE AMARILLO FASE 2
	Incremento de actividad: <ul style="list-style-type: none"> • Pluma de vapor de agua y gas • Ligera caída de ceniza en áreas cercanas • Caída de fragmentos incandescentes • Crecimiento y destrucción de domos de lava • Posibilidad de flujos piroclásticos por explosiones • Flujos de lodo o escombros de corto alcance 		<ol style="list-style-type: none"> 1. Continuar con el radio de seguridad de 12 km, por lo que la permanencia en esa área no está permitida. 2. Controlar el tránsito entre Santiago Xalitxintla y San Pedro Nexapa, vía Paso de Cortés. 3. A las autoridades de Protección Civil, mantener sus procedimientos preventivos, de acuerdo con sus planes operativos. 4. A la población se le recomienda elevar la atención a los avisos de las autoridades de su localidad y se exhorta a no acercarse al volcán, y mucho menos al cráter. 5. Mantenerse fuera de cañadas ante posibles flujos de lodo, principalmente en temporada de lluvias.

PRONOSTICO DE CAIDA DE CENIZA

En caso de una exhalación de ceniza volcánica, el pronóstico de trayectoria hacia el **oeste y curvando al noroeste** de la posible exhalación. Iniciando su trayectoria en la zona oeste del estado de Puebla; zona sureste, centro-sur y suroeste del Estado de México; zona sureste, sur y suroeste de la Ciudad de México; **zona noreste, norte y noroeste del estado de Morelos**; zona este y centro-norte del estado de Michoacán, para las primeras 12 horas de pronóstico, (14:00 a las 02:00 hora local). Estas trayectorias marcarían la dirección principal de emisiones de la pluma de gas, vapor de agua y/o cenizas volcánicas, procedentes del Volcán Popocatepetl.



SISMOS	ÚLTIMO SISMO	SISMOS RECIENTES
	<p>Se registró sismo de magnitud de 4.0 grados Richter, a las 20:30:10 hrs con localización del epicentro a 7 km al sur de Acapulco, Guerrero.</p> <p>NO PERCEPTIBLE EN EL ESTADO DE MORELOS</p>	<p>TIEMPO DEL CENTRO DE MÉXICO</p> <p>FECHA: 2020-08-25</p> <p>HORA: 20:30:10</p> <p>MAGNITUD: 4.0</p> <p>EPICENTRO</p> <p>LATITUD: 16.81°</p> <p>LONGITUD: -99.88°</p> <p>LOCALIZACIÓN: 7 KM AL SUR DE ACAPULCO, GUERRERO</p> <p>PROFUNDIDAD: 10 KM</p>
REPORTE DE DAÑOS A LA POBLACION		
PROTECCIÓN CIVIL	Sin reporte de daños a la población ni a la infraestructura en salud.	





MORELOS
2018 - 2024



Fecha: 26 de agosto de 2020
Semana Epidemiológica: 35
Área: Coordinación de Vigilancia Epidemiológica, **UIES.**

INFORME DE TEMPERATURAS Y CALIDAD DEL AIRE

Fuente: Comisión Estatal de Agua (CEAGUA)

ICA	CALIDAD DEL AIRE	PROTEJA SU SALUD
0-50	Buena	No se anticipan impactos a la salud cuando la calidad del aire se encuentra en este intervalo.
51-100	Moderada	Las personas extraordinariamente sensitivas deben considerar limitación de los esfuerzos físicos excesivos y prolongados al aire.
101-150	Dañina a la salud de los grupos sensitivos	Los niños adultos activos, y personas con enfermedades respiratorias tales como el asma, deben evitar los esfuerzos físicos excesivos y prolongados al aire.
151-200	Dañina a la salud	Los niños adultos activos, y personas con enfermedades respiratorias tales como el asma, deben evitar los esfuerzos físicos excesivos y prolongados al aire libre; las demás personas, especialmente los niños, deben limitar los esfuerzos excesivos y prolongados al aire libre.
201-300	Muy dañina a la salud	Los niños adultos activos, y personas con enfermedades respiratorias tales como el asma, deben evitar todos los esfuerzos excesivos al aire libre; las demás personas, especialmente los niños, deben limitar los esfuerzos físicos excesivos al aire libre.
300+	Arriesgado	

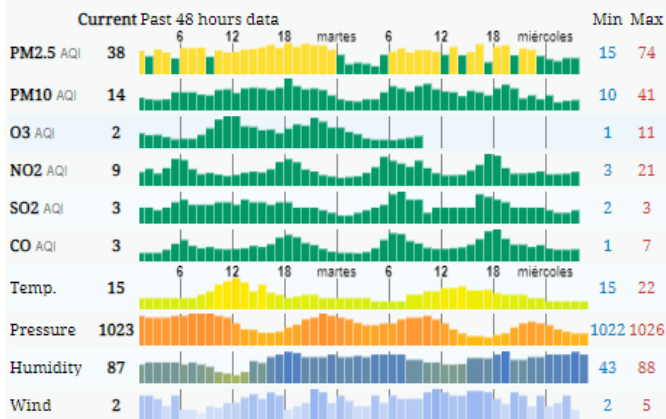
CALIDAD DEL AIRE CUERNAVACA, MORELOS.

Estación de Monitoreo Cuernavaca Centro, Morelos

36

Bueno

Actualizado el miércoles 4:00
Temp.: 15°C



PRONOSTICO DE TEMPERATURAS POR MUNICIPIO

Municipio	Max	Mín	Municipio	Max	Mín
Amacuzac	31°	18°	Puente de Ixtla	33°	20°
Axochiapan	31°	20°	Temixco	31°	18°
Ayala	30°	18°	Tepalcingo	30°	20°
Cuautla	27°	16°	Tepoztlán	27°	16°
Cuernavaca	27°	16°	Tlaltizapan	27°	18°
Huitzilac	18°	9°	Tlaquiltenango	33°	20°
Jiutepec	30°	16°	Zacatepec	30°	20°
Jojutla	32°	20°	Zacualpan	24°	14°

TEMPERATURAS MAXIMAS Y MINIMAS, ÚLTIMAS 24 HRS

Mínimas

Huitzilac	9°
Tetela del Volcán	12°
Totolapan	13°
Ocuituco	14°

Máximas

Puente de Ixtla	33°
Jojutla	32°
Axochiapan	31°
Zacatepec	30°



SERVICIOS
DE SALUD



<http://ssm.gob.mx>



Servicios de Salud Morelos



@MorelosSalud

Calle Gustavo Gómez Azcárate No. 205, Col. Lomas de la Selva
C.P. 62270, Cuernavaca, Morelos. Tel.: 318 84 50.

INFORME DE MONITOREO EPIDEMIOLÓGICO

Fuente: Jurisdicciones Sanitarias del estado de Morelos.

JURISDICCION SANITARIA I:

- SIN EVENTOS EXTRAORDINARIOS.

JURISDICCION SANITARIA II:

- SIN EVENTOS EXTRAORDINARIOS.

JURISDICCION SANITARIA III:

- SIN EVENTOS EXTRAORDINARIOS.

EVENTOS EN SEGUIMIENTO

- **INTOXICACION POR CLEMBUTEROL**

En seguimiento al Brote por intoxicación por **Clembuterol** en los municipios de Yecapixtla, Jonacatepec, Yautepec, Cuautla y localidad de Amayuca, perteneciente al municipio de Jantetelco, se informa que posterior a la búsqueda intencionada de casos por parte de la brigada epidemiológica y por actividades de COPRISEM se agregan más casos al brote, teniendo ahora 62 casos que cumplen definición operacional a Intoxicación por clembuterol, de los cuales 27 son masculinos y 35 femeninos, de los 68 casos 9 requirieron hospitalización transitoria, **todos los afectados se refieren en recuperación, no se registran defunciones**, con una **tasa de ataque de 0.14** y una **tasa de letalidad de 0.0%**, último caso notificado el 20 de agosto por lo que se espera un cierre de brote el día 03/09/2020 en caso de no tener más casos notificados, se mantienen actividades de búsqueda de casos y verificación de rastro municipal y distribuidores de carne por el área de COPRISEM, anexo estudio de brote actualizado y se estará informando las eventualidades. **FOLIO NOTINMED NM00235639-4**

LOCALIDADES CON LLUVIAS MÁXIMAS REGISTRADAS EN LAS ÚLTIMAS 24 HORAS.

Por la tarde y noche se presentaron lluvias fuertes (21.5 – 50.0 mm) acompañadas de rachas de vientos leves.

Se presentaron elevación de los niveles de ríos y arroyos, encharcamientos en algunos municipios, sin daños materiales ni a la salud que se hayan reportado hasta ahora.



SERVICIOS
DE SALUD



<http://ssm.gob.mx>



Servicios de Salud Morelos



@MorelosSalud